

**BEFORE THE NATIONAL GREEN TRIBUNAL,
PRINCIPAL BENCH, NEW DELHI**

Original Application No. 1215 OF 2024

IN THE MATTER OF

YADRAM SINGH

...Applicant

VERSUS

DISTRICT MAGISTRATE, HAMIRPUR & ORS.

...Respondents

INDEX

S.NO.	PARTICULAR	PAGES
1.	AFFIDAVIT ON BEHALF OF MINISTRY OF ENVIRONMENT, FOREST AND CLIMATE CHANGE	01-06
2.	<u>ANNEXURE R5/1</u> Copy of the Notification S.O. 1886 (E) dated 20.04.2022	07-12
3.	<u>ANNEXURE R5/2</u> Copy of the Notification S.O. 3611 (E) dated 25.07.2018	13-24

Filed by:



(NARENDER PAL SINGH)

Advocate for Moef & Cc

Ch. #8 Lawyers Chamber,

Patiala House Courts,

New Delhi-110001

K-18, Level-1,

Green Park Main,

New Delhi -110016

E-mail- danubeconsulting@gmail.com

Mobile 9311010090

New Delhi

Dated: 28/01/2025

BEFORE THE NATIONAL GREEN TRIBUNAL

PRINCIPAL BENCH, NEW DELHI

Original Application No.1215/2024

**IN THE MATTER OF:**

Yadram Singh

...Applicant

Versus

District Magistrate, Hamirpur & Ors.


...Respondent

**AFFIDAVIT ON BEHALF OF THE MINISTRY OF ENVIRONMENT,
FOREST AND CLIMATE CHANGE.**

MOST RESPECTFULLY SHOWETH:


I, Dr. R. B. Lal, currently working as Scientist 'F' at the Ministry of Environment, Forest and Climate Change (MoEF&CC), Regional Office, Lucknow, do hereby solemnly affirm and state as under:

1. That I, in my official capacity in the Ministry of Environment, Forest and Climate Change, in the above mentioned matter, am conversant with the



facts and circumstances of the case on the basis of official records, and as such authorized and competent to swear this affidavit.


2. It is submitted that a short affidavit is being filed by the answering respondent at this stage and craves leave and liberty to file a detailed Counter Affidavit to the aforesaid application, as and when required
3. That, the applicant has filed the present application challenging the E-Tender notice dated 14.06.2024 for various sites of river bed sand mining of Balu/Morrum by granting mining lease /license for a period of six months in District Hamirpur, Uttar Pradesh. The applicant has further stated that, an E-Tender notice was issued for sand mining, in the absence of District Survey Report (DSR) for District Hamirpur. The applicant has also stated that the DSR for District Hamirpur, was prepared in 2017 which expired in 2022 and during the validity of the said DSR, an amendment was made in the DSR on 26.02.2019 which also expired on 25.02.2024 and no new DSR for the District has been prepared since then.
4. It is humbly submitted that, the State Department of Mines and Geology is the Nodal Authority in the State for dealing with the allotment of mining leases under the Mines and Minerals (Development and Regulation) Act (MMDR Act) and is entrusted with the enforcement and regulation of mining operations in a State including illegal mining.



A handwritten signature in blue ink, consisting of a stylized 'A' followed by a horizontal line and a vertical line.

Further, the State Government is empowered under Section 23 C of the Mines and Minerals (Development and Regulation) Act 1957(MMDR Act) to make rules for prevention of illegal mining, transportation and storage of minerals.


5. It is submitted that, the Ministry issued Environmental Impact Assessment (herein after referred as "EIA") Notification dated 14th September, 2006 which requires certain projects to obtain prior Environmental Clearance ("EC") before any construction work in case of new projects or expansion and modernization of existing projects or activities. The Schedule to the Notification details the categories or Projects or Activities which require prior environmental clearance.
6. That, all Projects and Activities are broadly categorized into two categories - Category "A" and Category "B", based on the spatial extent of potential impacts and potential impacts on human health and natural and man made resources. All projects or activities included as Category 'A' in the Schedule, including expansion and modernization of existing projects or activities and change in product mix, require prior environmental clearance from the Central Government in the Ministry of Environment, Forest and Climate Change (MoEF&CC) and all projects or activities included as Category 'B' in the Schedule require prior



A handwritten signature in blue ink, consisting of a stylized 'e' followed by a horizontal line.

environmental clearance from the State/Union territory Environment Impact Assessment Authority (SEIAA).

7. That, in exercise of the powers conferred upon the Central Government under sub section (3) of section 3 of the Environment (Protection) Act, 1986 and in accordance with the procedures specified in the EIA Notification, 2006, SEIAAs have been constituted in different States/UTs to discharge the functions of the regulatory authorities for the respective States/UTs. It is humbly submitted that State Environment Impact Assessment Authority (SEIAA) Uttar Pradesh, is a regulatory authority in the instant matter.
8. That, the Ministry vide notification S.O. 1886 (E) dated 20.04.2022 has delegated the power to the State Level Environment Impact Assessment Authority (SEIAA) to grant Environmental Clearances to all minor mineral (including sand) mining projects, irrespective of mine lease area and ≤ 250 ha mining lease area in respect of major mineral mining lease other than coal. A copy of the Notification S.O. 1886 (E) dated 20.04.2022 is marked and annexed herein as **ANNEXURE R5/1**.
9. It is most respectfully stated that, the Ministry has formulated the new guidelines i.e. "Enforcement & Monitoring Guidelines for Sand Mining" (EMGSM-2020) supplemental to the existing guidelines i.e. Sustainable Sand Management Guidelines 2016 (SSMG-2016), which focusses on the



A handwritten signature in blue ink, consisting of a few loops and a horizontal line at the end.

effective monitoring of the sand mining since from the identification of sand mineral sources to its dispatch and end-use by consumers and the general public. Further, this document will serve as a guideline for collection of critical information for enforcement of the regulatory provision(s) and also highlights the essential infrastructural requirements necessary for effective monitoring for Sustainable Sand Mining. Further, EMGSM-2020 & SSMG-2016 shall be read and implemented in sync with each other. In case, any ambiguity or variation between the provisions of both these document arises, the provision made in "Enforcement & Monitoring Guidelines for Sand Mining-2020" shall prevail. As per the EMGSM-2020, District Survey Report for sand mining shall be prepared before the auction/e-auction/grant of the mining lease/Letter of Intent (LoI) by Mining department or department dealing the mining activity in respective states.

10. It is humbly submitted that, the answering Respondent vide Notification S.O No. 3611 (E) dated 25.07.2018 in Appendix- 'X' has laid down, a detailed procedure for preparation of District Survey Report for sand mining or river bed mining, as well as procedure for preparation of District Survey Report for minor minerals other than sand mining or river bed mining. A copy of the Notification having S.O No. 3611 (E) dated 25.07.2018 marked and annexed herein as **ANNEXURE R5/2**.




11. It is humbly submitted that, the State Pollution Control Board is the Nodal Authority in the State for dealing with cases related to pollution or environment management coming under the purview of the Water (Prevention and Control of Pollution) Act, 1974, the Air (Prevention and Control of Pollution) Act, 1981 and the Environment (Protection) Act 1986.


12. That, in view of the aforementioned facts and circumstances, this Hon'ble Tribunal may kindly be pleased to pass appropriate order(s)/directions as the Hon'ble Tribunal may deem fit and proper in the interest of justice.


DEPONENT


VERIFICATION

Verified at Lucknow on this 28th day of January, 2025 that the contents of this affidavit based on official record(s) maintained and information available in the office are true and correct, no part of it is false and nothing has been concealed there from.



EXECUTION ADMITTED
 BEFORE ME

 A.K. Maurya
 Advocate Notary
 7, Model House, Lucknow


DEPONENT

I identify the deponent/executant who has signed/put T.I before me




भारत का राजपत्र

The Gazette of India

सी.जी.-डी.एल.-अ.-20042022-235241
CG-DL-E-20042022-235241

असाधारण
EXTRAORDINARY

भाग II—खण्ड 3—उप-खण्ड (ii)
PART II—Section 3—Sub-section (ii)

प्राधिकार से प्रकाशित
PUBLISHED BY AUTHORITY

सं. 1795]
No. 1795]

नई दिल्ली, बुधवार, अप्रैल 20, 2022/चैत्र 30, 1944
NEW DELHI, WEDNESDAY, APRIL 20, 2022/CHAITRA 30, 1944

पर्यावरण, वन और जलवायु परिवर्तन मंत्रालय
अधिसूचना

नई दिल्ली, 20 अप्रैल, 2022

का.आ. 1886(अ).—केंद्रीय सरकार पर्यावरण और वन विभाग के पूर्ववर्ती मंत्रालय में पर्यावरण (संरक्षण) अधिनियम, 1986 की धारा (3) की उप-धारा (1) और उप-धारा (2) के खंड (v) के अधीन प्रदत्त शक्तियों का प्रयोग करते हुए, पर्यावरण समाघात निर्धारण अधिसूचना, 2006 (जिसे इसमें इसके पश्चात ईआईए अधिसूचना, 2006 कहा गया है), परियोजनाओं की कतिपय प्रवर्ग के लिए पूर्व पर्यावरणीय मंजूरी आज्ञापक बनाने के लिए, संख्या का.आ.1533(अ), तारीख 14 सितंबर, 2006 द्वारा प्रकाशित की है।


और राज्य पर्यावरण समाघात निर्धारण प्राधिकरण (एसईआईएए) का गठन प्रवर्ग ख के अधीन सभी प्रस्तावों के लिए पर्यावरण मंजूरी (ईसी) पर विचार और अनुदान के लिए प्रत्यायोजित शक्तियों का प्रयोग करने हेतु राज्य स्तर पर ईआईए अधिसूचना, 2006 के कार्यान्वयन के लिए पर्यावरण (संरक्षण) अधिनियम, 1986 की धारा 3 की उप-धारा (3) के अधीन किया गया है;

और राज्य पर्यावरण समाघात निर्धारण प्राधिकरण ने पर्यावरण मंजूरी मूल्यांकन प्रक्रिया में पिछले पंद्रह वर्षों में पर्याप्त अनुभव प्राप्त किया है और राज्य स्तर पर पर्यावरण मंजूरी प्रस्तावों के कुशल और पारदर्शी निपटान के लिए परिवेश पोर्टल के माध्यम से पूरी तरह से ऑनलाइन कर दिया गया है;

और केंद्रीय सरकार राज्य स्तर पर मंजूरी की प्रसुविधा के लिए पर्यावरण मंजूरी प्रक्रिया को और विकेंद्रीकृत करना आवश्यक समझती है;

और आज की तारीख में, सुरक्षा भागीदारी के महत्वपूर्ण तत्वों के साथ राष्ट्रीय रक्षा और सामरिक महत्व से संबंधित प्रवर्ग ख की परियोजनाओं का राज्य स्तर पर भी मूल्यांकन किया जा रहा है, जिसे केंद्रीय सरकार राष्ट्रीय सुरक्षा चिंताओं को ध्यान में रखते हुए केंद्रीय रूप से मूल्यांकन करना आवश्यक समझती है;

2770 GI/2022



अतः अब, केंद्रीय सरकार, पर्यावरण (संरक्षण) नियम, 1986 के नियम 5 के उप-नियम (4) के साथ पठित पर्यावरण (संरक्षण) अधिनियम, 1986 (1986 का 29) की धारा 3 की उप-धारा (1) और उप-धारा (2) के खंड (v) द्वारा प्रदत्त शक्तियों का प्रयोग करते हुए उक्त नियमों के नियम 5 के उप-नियम (3) के खंड (क) के अधीन नोटिस की अपेक्षा को समाप्त करने के पश्चात्, लोकहित में भारत सरकार की तत्कालीन पर्यावरण एवं वन मंत्रालय की अधिसूचना संख्यांक का.आ. 1533(अ), तारीख 14 सितम्बर, 2006, की अधिसूचना में निम्नलिखित और संशोधन करती है अर्थात्:-

उक्त अधिसूचना में-

(1) पैरा 4 में, उप-पैरा (iii) क) के स्थान पर, निम्नलिखित रखा जाएगा, अर्थात्: -

(iii) क) राष्ट्रीय रक्षा या सामरिक या सुरक्षा महत्व से संबंधित हैं या जिन्हें केंद्रीय सरकार द्वारा संकटकाल जैसे महामारी, प्राकृतिक आपदाओं जैसी अत्यावश्यकताओं के कारण ऐसी प्रवर्ग 'ख' परियोजनाओं को अधिसूचित किया गया है या राष्ट्रीय कार्यक्रमों या स्कीमों या मिशन या ऐसी परियोजनाओं के अधीन पर्यावरण के अनुकूल क्रियाकलापों का संवर्धन करने के लिए जो इस अधिसूचना में यथा अधिकथित समय-सीमा से अधिक विलंबित हैं और समय-समय पर इस संबंध में यथा-अधिकथित मानदंडों को पूरा करती हैं, उन्हें केंद्रीय स्तर पर प्रवर्ग 'ख' परियोजनाओं के रूप में विचार किया जाएगा;

(2) अनुसूची में, -

(i) मद 1(क) के सामने, -

(क) स्तंभ (3) में, -

(क) गैर-कोयला खनन पट्टे के संबंध में "> 100 हेक्टेयर खनन पट्टा क्षेत्र" के स्थान पर, निम्नलिखित रखा जाएगा, अर्थात्: -

"कोयले के अलावा अन्य प्रमुख खनिज खनन पट्टे के संबंध में >250 हेक्टेयर खनन पट्टा क्षेत्र";

(ख) ">150 हेक्टेयर" प्रतीक, अंक और अक्षर के स्थान पर, "> 500 हेक्टेयर" प्रतीक, आंकड़े और अक्षर रखे जाएंगे;

(ख) स्तंभ (4) में, -

(क) गैर-कोयला खनन के संबंध में <100 हेक्टेयर खनन पट्टा क्षेत्र के स्थान पर,

पट्टा", निम्नलिखित रखा जाएगा, अर्थात्: -

"लघु खनिज खनन पट्टों के संबंध में सभी खनन पट्टा क्षेत्र और कोयले के अलावा अन्य प्रमुख खनिज खनन पट्टे के संबंध में <250 हेक्टेयर खनन पट्टा क्षेत्र";

(ख) "<150 हेक्टेयर" के प्रतीकों, अंकों और अक्षरों के स्थान पर "<500 हेक्टेयर" के प्रतीक, अंक और अक्षर रखे जाएंगे;

(ii) मद 1(ग) के सामने, -

(क) स्तंभ (3) में, -

(क) क्रम संख्या (i) में, "> 50 मेगावाट, प्रतीकों, अंकों और अक्षरों के स्थान पर "> 100 मेगावाट" प्रतीक, आंकड़े और अक्षर रखे जाएंगे;

(ख) क्रम संख्या (ii) और उससे संबंधित प्रविष्टियों का लोप किया जाएगा;


(ख) स्तंभ (4) में, -

(क) क्रम संख्या (i) में, "<50 मेगावाट" प्रतीक, अंक और अक्षर के स्थान पर, "<100 मेगावाट" प्रतीक, आंकड़े और अक्षर रखे जाएंगे;

(ख) क्रम संख्या (ii) में, -

(I) "और <50,000 हेक्टेयर" शब्द, प्रतीक और अंक का लोप किया जाएगा;

(II) बिंदु (ग) में सारणी में, "से <50,000" शब्द, प्रतीक और अंक का लोप किया जाएगा; ।



(ग) स्तंभ (5) में, क्रम संख्या (ii) के पश्चात, निम्नलिखित क्रम संख्या अंतःस्थापित किया जाएगा, अर्थात् :-

"(iii) अंतर-राज्यीय मुद्दों से संबंधित सिंचाई परियोजनाओं का मूल्यांकन केंद्रीय स्तर पर श्रेणी में परिवर्तन के बिना किया जाएगा";

(iii) मद 1(घ) के सामने,-

(क) स्तंभ (3) में, "> 50 मेगावाट" प्रतीकों, अंकों और अक्षरों के स्थान पर, "> 100 मेगावाट" प्रतीकों, अंकों और अक्षरों को रखा जाएगा;

(ख) स्तंभ (4) में, "<50 मेगावाट" प्रतीक, अंक और अक्षर के स्थान पर, "<100 मेगावाट" प्रतीक, आंकड़े और अक्षर रखे जाएंगे;

(iv) मद 2(क) के सामने, -

(क) स्तंभ (3) में, ">1" प्रतीकों और अंक के स्थान पर, ">2.5" प्रतीकों और अंक को रखा जाएगा;

(ख) स्तंभ (4) में, "<1" प्रतीकों और अंक के स्थान पर, "< 2.5" प्रतीक और अंक रखे जाएंगे;

(ग) स्तंभ (5) में, विद्यमान पैरा के पश्चात, निम्नलिखित पैरा अंतःस्थापित किया जाएगा, अर्थात्: -

"खनन पट्टा क्षेत्र के भीतर स्थित धुलाई मशीनों के साथ एकीकृत कोयला खनन परियोजनाओं को कोयला खनन परियोजनाओं के लिए विद्यमान सीमा के अनुसार केंद्रीय स्तर या राज्य स्तर पर, यथास्थिति, विचार किया जाना जारी रहेगा";

(v) मद 2 (ख) के सामने, -

(क) स्तंभ (3) में, विद्यमान प्रविष्टियों का लोप किया जाएगा;

(ख) स्तंभ (4) में, "<0.5 मिलियन टीपीए का उत्पादन" प्रतीक, अंक, शब्द और अक्षर के स्थान पर, "सभी खनिज परिष्करण परियोजना, परिष्करण की प्रक्रिया पर ध्यान दिए बिना" शब्द रखे जाएंगे;

(ग) स्तंभ (5) में, विद्यमान पैरा के पश्चात, निम्नलिखित पैरा रखा जाएगा,

अर्थात्: -

"भीतर स्थित लाभकारी संयंत्रों के साथ एकीकृत खनन परियोजनाएं खनन पट्टा क्षेत्र पर केन्द्रीय स्तर पर विचार किया जाता रहेगा या यथास्थिति, राज्य स्तर, खनन परियोजनाओं के लिए विद्यमान सीमा के अनुसार";

(vi) मद 7 (क) के सामने,-

(क) स्तंभ (3) में, "सभी परियोजनाओं" शब्दों के स्थान पर "सभी नई परियोजनाएं" शब्द रखे जाएंगे;


(ख) स्तंभ (4) में, निम्नलिखित अंतःस्थापित किया जाएगा, अर्थात्: -

"सभी विस्तार परियोजनाएं, जिनमें हवाई पट्टियां भी सम्मिलित हैं, जो वाणिज्यिक उपयोग के लिए हैं।"

[फा. सं. आईए 3-22/10/2022-आईए. III]

डॉ. सुजीत कुमार बाजपेयी, संयुक्त सचिव

टिप्पण : मूल अधिसूचना भारत के राजपत्र, असाधारण, भाग II, खंड III, उप-खंड (ii), संख्या का.आ. 1533(अ), तारीख 14 सितंबर, 2006 द्वारा प्रकाशित की गई थी और अधिसूचना संख्या का.आ. 1807(अ), तारीख 12 अप्रैल, 2022 द्वारा अंतिम संशोधन किया गया था।



12

MINISTRY OF ENVIRONMENT, FOREST AND CLIMATE CHANGE
NOTIFICATION

New Delhi, the 20th April, 2022

S.O. 1886(E).—WHEREAS, the Central Government in the erstwhile Ministry of Environment and Forests, in exercise of its powers under sub-section (1) and clause (v) of sub-section (2) of section (3) of the Environment (Protection) Act, 1986 has published the Environment Impact Assessment Notification, 2006 (hereinafter referred to as the EIA Notification, 2006), vide number S.O.1533 (E), dated the 14th September, 2006 for mandating prior environmental clearance for certain category of projects;

And whereas, the State Environment Impact Assessment Authorities (SEIAAs) have been constituted under sub-section (3) of section 3 of the Environment (Protection) Act, 1986 for implementation of the EIA Notification, 2006 at State level for exercising delegated powers to consider and grant Environmental Clearance (EC) for all proposals under Category B;

And whereas, the SEIAAs have gained substantial experience over the past fifteen years in the EC appraisal process and the process at the State level has also been made completely online through the PARIVESH portal for efficient and transparent disposal of EC proposals;

And whereas, the Central Government deems it necessary to further decentralise the EC process for facilitating clearances at State level;

And whereas, as on date, category 'B' projects, relating to national defence and strategic importance with significant element of security involvement are also being appraised at the State level which, the Central Government deems it necessary to be appraised centrally taking into account national security concerns;

Now, therefore, in exercise of the powers conferred by sub-section (1) and clause (v) of sub-section (2) of section 3 of the Environment (Protection) Act, 1986 (29 of 1986), read with sub-rule(4) of rule 5 of the Environment (Protection) Rules, 1986, the Central Government, after having dispensed with the requirement of notice under clause (a) of sub-rule (3) of rule 5 of the said rules, in public interest, hereby makes the following further amendments in the notification of the Government of India, in the erstwhile Ministry of Environment and Forests, number S.O. 1533 (E), dated the 14th September, 2006, namely:-

In the said notification,-

(1) in paragraph 4, for sub-paragraph (iii a), the following shall be substituted, namely:-

(iii a) Such Category 'B' projects, relating to the National defence or strategic or security importance or those as notified by the Central Government on account of exigencies such as pandemics, natural disasters or to promote environmentally friendly activities under National Programmes or Schemes or Missions or such projects which are inordinately delayed beyond the stipulated timeline as laid down in this notification and also meet the criteria as laid down in this regard from time to time, shall be considered at the Central level as Category 'B' projects;

(2) in the Schedule,-

(i) against item 1(a),-

(a) in column (3),-

(A) for ">100 ha. of mining lease area in respect of non-coal mining lease", the following shall be substituted, namely:-

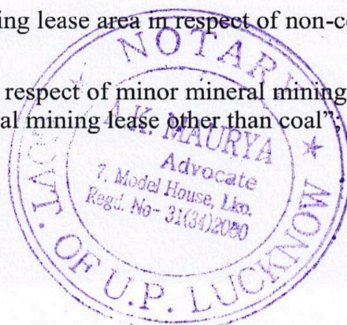
">250 ha mining lease area in respect of major mineral mining lease other than coal";

(B) for the symbol, figures and letters "> 150 ha", the symbol, figures and letters "> 500 ha" shall be substituted;


(b) in column (4),-

(A) for "≤ 100 ha of mining lease area in respect of non-coal mine lease", the following shall be substituted, namely:-

"All mining lease area in respect of minor mineral mining leases and ≤ 250 ha mining lease area in respect of major mineral mining lease other than coal"



- (B) for the symbols, figures and letters " ≤ 150 ha", the symbols, figures and letters " ≤ 500 ha" shall be substituted;
- (ii) against item 1(c),—
- (a) in column (3),—
- (A) in serial number (i), for the symbols, figures and letters " ≥ 50 MW", the symbols, figures and letters " ≥ 100 MW" shall be substituted;
- (B) serial number (ii) and the entries relating thereto shall be omitted;
- (b) in column (4),—
- (A) in serial number (i), for the symbol, figures and letters " < 50 MW", the symbol, figures and letters " < 100 MW" shall be substituted;
- (B) in serial number (ii),—
- (I) the word, symbol and figures "and $< 50,000$ ha." shall be omitted;
- (II) in point (c) in the table, the word, symbol and figures "to $< 50,000$ " shall be omitted;
- (c) in column (5), after serial number (ii), the following serial number shall be inserted, namely:—
- "(iii) Irrigation projects involving Inter-State issues shall be appraised at Central level without change in category.";
- (iii) against item 1(d),—
- (a) in column (3), for the symbols, figures and letters " ≥ 50 MW", the symbols, figures and letters " ≥ 100 MW" shall be substituted;
- (b) in column (4), for the symbol, figures and letters " < 50 MW", the symbol, figures and letters " < 100 MW" shall be substituted;
- (iv) against item 2(a),—
- (a) in column (3), for the symbols and figure " ≥ 1 ", the symbols and figures " ≥ 2.5 " shall be substituted;
- (b) in column (4), for the symbols and figure " < 1 ", the symbols and figures " < 2.5 " shall be substituted;
- (c) in column (5), after the existing paragraph, the following paragraph shall be inserted, namely:—
- "Integrated coal mining projects with washeries located within mining lease area shall continue to be considered at Central level or State level, as the case may be, as per the extant threshold for coal mining projects.";
- (v) against item 2 (b),—
- (a) in column (3), the existing entries shall be omitted;
- (b) in column (4), for the symbol, figures, words and letters " < 0.5 million TPA throughput", the words "All mineral beneficiation projects irrespective of the procedure for beneficiation" shall be substituted;
- (c) in column (5), after the existing paragraph, the following paragraph shall be inserted, namely:—
- "Integrated mining projects with beneficiation plants located within mining lease area shall continue to be considered at Central level or State level, as the case may be, as per the extant threshold for mining projects.";
- (vi) against item 7 (a),—
- (a) in column (3), for the words "All projects", the words "All new projects" shall be substituted;



(Handwritten signature/initials)


(b) in column (4), the following shall be inserted, namely:—

“All expansions projects, including airstrips, which are for commercial use.”

[F. No. IA3-22/10/2022-IA.III]

Dr. SUJIT KUMAR BAJPAYEE, Jt. Secy.

Note : The principal notification was published in the Gazette of India, Extraordinary, Part II, Section III, sub-section (ii), vide, number S.O. 1533(E), dated the 14th September, 2006 and was last amended, vide, the notification number S.O. 1807(E), dated the 12th April, 2022.



रजिस्ट्री सं० डी० एल०-33004/99

REGD. NO. D. L.-33004/99



भारत का राजपत्र The Gazette of India

असाधारण

EXTRAORDINARY

भाग II—खण्ड 3—उप-खण्ड (ii)

PART II—Section 3—Sub-section (ii)

प्राधिकार से प्रकाशित

PUBLISHED BY AUTHORITY

सं. 2827]

नई दिल्ली, बुधवार, जुलाई 25, 2018/श्रावण 3, 1940

No. 2827]

NEW DELHI, WEDNESDAY, JULY 25, 2018/SHRAVANA 3, 1940

पर्यावरण, वन और जलवायु परिवर्तन मंत्रालय

अधिसूचना

नई दिल्ली, 25 जुलाई, 2018

का.आ. 3611(अ).—भारत सरकार के तत्कालीन पर्यावरण और वन मंत्रालय की अधिसूचना सं. का.आ. 1533(अ) तारीख 14 सितंबर, 2006, भारत के राजपत्र, असाधारण, भाग II, खंड 3, उपखंड (ii) में (जिसे इसमें इसके पश्चात् उक्त अधिसूचना कहा गया है) प्रकाशित की गई थी, जिसके द्वारा पूर्व पर्यावरण निकासी के संबंध में निदेश जारी किए गए हैं;


और पर्यावरण, वन और जलवायु परिवर्तन मंत्रालय में उक्त अधिसूचना को का.आ. 141(अ) तारीख 15 जनवरी, 2016 द्वारा संशोधित किया है, जिसमें गौण खनिजों के लिए जिला सर्वेक्षण रिपोर्ट तैयार करने की प्रक्रिया को विहित किया गया है;

और रांची स्थित माननीय झारखंड उच्च न्यायालय ने 2015 की रिट याचिका (पीआईएल) संख्या 1806, स्वप्रेरणा बनाम झारखंड राज्य एवं अन्य के मामले में रिट याचिका (पीआईएल) सं. 2013 की 290, हेमंत कुमार शिल्कारवर बनाम झारखंड राज्य एवं अन्य के मामले में, अन्य बातों के साथ, तारीख 11 अप्रैल, 2018 और 19 जून, 2018 के आदेश में बालू और रेत से भिन्न गौण खनिजों के लिए जिला सर्वेक्षण रिपोर्ट तैयार करने या बालू और रेत से भिन्न गौण खनिजों की जिला सर्वेक्षण रिपोर्ट तैयार करने के लिए शक्तियों का प्रत्यायोजन करने के लिए राज्य सरकार और/या जिला पर्यावरण संघात निर्धारण प्राधिकरण और जिला विशेषज्ञ मूल्यांकन समिति को निदेश दिया है;

और केंद्रीय सरकार लोक हित में पर्यावरण (संरक्षण) नियम, 1986 के नियम 5 के उपनियम (3) के खंड (क) के अधीन सूचना देने की अपेक्षा से अभिमुक्ति प्रदान करती है;

और केंद्रीय सरकार, पर्यावरण (संरक्षण) नियम, 1986 के नियम 5 के उपनियम (4) के साथ पठित पर्यावरण (संरक्षण) अधिनियम, 1986 (1986 का 29) की धारा 3 की उपधारा (1) और उपधारा (2) के खंड (v) द्वारा प्रदत्त शक्तियों का प्रयोग करते हुए भारत सरकार के तत्कालीन पर्यावरण और वन मंत्रालय की अधिसूचना सं. का.आ. 1533(अ) तारीख 14 सितंबर, 2006 में निम्नलिखित और संशोधित करती है, अर्थात् :--

4250 GI/2018



✓

उक्त अधिसूचना में परिशिष्ट 10 के स्थान पर निम्नलिखित रखा जाएगा, अर्थात् :-

“परिशिष्ट 10

[पैरा 7 (iii) (क) देखें]

1. बालू खनन या नदी तल खनन के लिए जिला सर्वेक्षण रिपोर्ट तैयार करने के लिए प्रक्रिया

जिला सर्वेक्षण रिपोर्ट तैयार करने का मुख्य उद्देश्य (भरणीय बालू खनन के लिए मार्गदर्शक सिद्धांतों के अनुसार) निम्नलिखित को सुनिश्चित करना है :-

उच्चयन या जमाव के क्षेत्रों की पहचान, जहां खनन को अनुज्ञात किया जा सकता है ; और भूक्षयण के क्षेत्रों की पहचान तथा अवसंरचना ढांचों और प्रतिष्ठापनों से निकटतता जहां खनन को प्रतिषिद्ध किया जाना चाहिए और भराई की वार्षिक दर की गणना तथा उस क्षेत्र में खनन के पश्चात् भराई के लिए समय को अनुज्ञात करना ।

रिपोर्ट के निम्नलिखित संघटक होंगे :

- (1) प्रस्तावना ;
- (2) जिले में खनन कार्यकलापों का विहंगावलोकन ;
- (3) अवस्थिति क्षेत्र और वैधता की अवधि सहित जिले में खनन पट्टों की सूची ;
- (4) पिछले तीन वर्ष में प्राप्त स्वामिस्व या राजस्व के ब्यौरे ;
- (5) पिछले तीन वर्ष के दौरान बालू या रेत या गौण खनिज के उत्पादन के ब्यौरे ;
- (6) जिले की नदियों में तलछट के जमा होने की प्रक्रिया ;
- (7) जिले का साधारण प्रोफाइल ;
- (8) जिले में भू उपयोग का पैटर्न : वन, कृषि, उद्यान कृषि, खनन आदि ;
- (9) जिले की भूगर्भीय स्थिति ;
- (10) मासवार वर्षा ;
- (11) भूगर्भ और खनीज संपदा ।

पूर्वोक्त के अतिरिक्त रिपोर्ट में निम्नलिखित अंतर्विष्ट होंगे :

- (क) जिलावार नदी या धारा और अन्य रेत के स्रोत के ब्यौरे ;
- (ख) जिलावार रेत या कंकड़ या समग्र संसाधनों की उपलब्धता ;
- (ग) जिलावार विद्यमान रेत के खनन पट्टों के ब्यौरे और समग्र ।


जिला पर्यावरण संघात निर्धारण प्राधिकरण द्वारा भूविज्ञान विभाग या मिंचाई विभाग या वन विभाग या लोक निर्माण विभाग या भू-जल बोर्ड या सुदूर संवेदन विभाग या खनन विभाग आदि की सहायता से जिले में सर्वेक्षण किया जाएगा ।

मुख्य नदियों के विवरण सहित निकासी प्रणाली

क्रम सं.	नदी का नाम	निष्कासन क्षेत्र (वर्ग किलोमीटर)	जिले में प्रतिशत निष्कासित क्षेत्र
(1)			
(2)			

महत्वपूर्ण नदियों और धाराओं की मुख्य विशेषताएं :

क्रम सं.	नदी या धारा का नाम	जिले में कुल लंबाई (किलोमीटर में)	उद्भव का स्थान	उद्भव के स्थान पर ऊंचाई
(1)				
(2)				



(Handwritten signature/initials)

खनिज छूट के लिए सिफारिश किया गया नदी या धारा का भाग	खनिज छूट के लिए सिफारिश किए गए क्षेत्र की लंबाई (किलोमीटर में)	खनिज छूट के लिए सिफारिश किए गए क्षेत्र की औसत चौड़ाई (मीटर में)	खनिज छूट के लिए सिफारिश किया गया क्षेत्र (वर्ग मीटर में)	खनन योग्य खनिज क्षमता (मीट्रिक टन में) (कुल खनिज क्षमता का 60 प्रतिशत)

खनिज क्षमता

बोल्डर (मीट्रिक टन)	रेत (मीट्रिक टन)	बालू (मीट्रिक टन)	कुल खनन योग्य खनिज क्षमता (मीट्रिक टन)

वार्षिक जमाव


क्रम सं.	नदी या धारा	खनिज छूट के लिए सिफारिश किया गया नदी या धारा का भाग	खनिज छूट के लिए सिफारिश किए गए क्षेत्र की लंबाई (किलोमीटर में)	खनिज छूट के लिए सिफारिश किए गए क्षेत्र की औसत चौड़ाई (मीटर में)	खनिज छूट के लिए सिफारिश किया गया क्षेत्र (वर्ग मीटर में)	खनन योग्य खनिज क्षमता (मीट्रिक टन में) (कुल खनिज क्षमता का 60 प्रतिशत)
(1)						
(2)						
जिले के लिए योग						

उप प्रभागीय समिति, जो (i) उप प्रभागीय मजिस्ट्रेट (ii) निम्नलिखित विभागों के अधिकारियों (क) सिंचाई विभाग (ख) राज्य प्रदूषण नियंत्रण बोर्ड या समिति (ग) वन विभाग (घ) भू-विज्ञान या खनन अधिकारी से मिलकर बनेगी, खनन के लिए उपयुक्तता या खनन को प्रतिषिद्ध करने के लिए प्रत्येक स्थान का, जिसके लिए पर्यावरण निकासी का आवेदन किया गया है, भ्रमण करेगी।

खनन क्षमता की संगणना करने के लिए अंगीकृत विधि :

खनन क्षमता की संगणना स्थान की जांच और नदी या धारा के आवाह क्षेत्र के भू-विज्ञान के आधार पर की जाएगी। स्थल स्थिति और अवस्थिति, खनन योग्य खनिजों को परिभाषित किया जाएगा। किसी नदी या धारा में खनिजों के खनन का विनिश्चय भू-आकृति विज्ञान और अन्य कारकों के आधार पर किया जा सकता है, यह किसी विशिष्ट नदी या धारा के क्षेत्र का 50 से 60 प्रतिशत हो सकता है। उदाहरणार्थ कुछ पहाड़ी राज्यों में खनिज संघटक, जैसे बोल्डर, नदी से उत्पन्न रेत, बालू को एक मीटर तक संसाधन खनिज माना जाता है। अन्य संघटक जैसे क्ले और तलछट को किसी विशिष्ट नदी या धारा की खनिज क्षमता की संगणना करते समय अपशिष्ट माना जाता है।

जिला सर्वेक्षण रिपोर्ट जिले में तैयार की जाएगी और उसके प्रारूप को पब्लिक डोमेन में कलेक्टर के कार्यालय में



उसकी एक प्रति रखकर रखा जाएगा तथा उसे 21 दिन के लिए जिले की वेबसाइट पर भी पोस्ट किया जाएगा। प्राप्त टिप्पणियों पर विचार किया जाएगा तथा यदि सही पाया जाता है तो जिला पर्यावरण संघात निर्धारण प्राधिकरण द्वारा छह मास के भीतर तैयार की जाने वाली अंतिम रिपोर्ट में उसे सम्मिलित किया जाएगा।

जिला सर्वेक्षण रिपोर्ट पर्यावरण निकासी, रिपोर्टों और मूल्यांकन परियोजनाओं को तैयार करने का आधार बनेगी। रिपोर्ट को प्रत्येक पांच वर्ष में एक बार अद्यतन किया जाएगा।

II. बालू खनन या नदी तल खनन से भिन्न गौण खनिजों के लिए जिला सर्वेक्षण रिपोर्ट तैयार करने की प्रक्रिया

जिला सर्वेक्षण रिपोर्ट को जिले में प्रत्येक गौण खनिज के लिए पृथक् रूप से तैयार किया जाएगा और उसके ड्राफ्ट को पब्लिक डोमेन में कलेक्टर के कार्यालय में उसकी एक प्रति रखकर रखा जाएगा तथा उसे 21 दिन के लिए जिले की वेबसाइट पर भी पोस्ट किया जाएगा। प्राप्त टिप्पणियों पर विचार किया जाएगा तथा यदि सही पाया जाता है तो जिला पर्यावरण संघात निर्धारण प्राधिकरण द्वारा छह मास के भीतर तैयार की जाने वाली अंतिम रिपोर्ट में उसे सम्मिलित किया जाएगा।


बालू खनन या नदी तल खनन से भिन्न गौण खनिजों के लिए जिला सर्वेक्षण रिपोर्ट नीचे वर्णित संघटकों के अनुसार होगी :-

बालू खनन या नदी तल खनन से भिन्न गौण खनिजों के लिए जिला सर्वेक्षण रिपोर्ट तैयार करने का प्रारूप

- (1) प्रस्तावना ;
- (2) जिले में खनन कार्यकलापों का विहंगावलोकन ;
- (3) जिले का साधारण प्रोफाइल ;
- (4) जिले की भूगर्भीय स्थिति ;
- (5) सिंचाई निष्कासन पैटर्न ;
- (6) जिले में भू उपयोग का पैटर्न : वन, कृषि, उद्यान कृषि, खनन आदि ;
- (7) जिले में सतह जल और भूमिगत जल का परिदृश्य ;
- (8) जिले में वर्षा वृत्ति और जलवायु स्थिति ;
- (9) निम्नलिखित प्रारूप के अनुसार जिले में खनन पट्टों के ब्यौरे :-

क्रम सं.	खनिज का नाम	पट्टेदार का नाम	पट्टेदार का नाम और संपर्क संख्या	खनन पट्टा अनुदान आदेश संख्या एवं तारीख	खनन पट्टे का क्षेत्र (हेक्टेयर में)	खनन पट्टे की अवधि (प्रारंभिक)		खनन पट्टे की अवधि (पहला/दूसरा नवीकरण)	
						से	तक	से	तक
1	2	3	4	5	6	7	8	9	10

खनन प्रचालन के प्रारंभ होने की तारीख	प्राप्ति (कार्यशील/गैर-कार्यशील परिषण आदि के लिए स्थायी रूप से कार्यशील)	कैप्टिव/गैर-कैप्टिव	पर्यावरणीय निकासी अभिप्राप्त (हां/नहीं) यदि हां तो पर्यावरण निकासी अनुदत्त करने की तारीख सहित पत्र संख्या	खनन पट्टे की अवस्थिति (अक्षांश देशांतर) एवं	खनन की विधि (खुली/भूमिगत)
11	12	13	14	15	16



(Handwritten signature)


- (10) पिछले तीन वर्ष के दौरान प्राप्त स्वामिस्व या राजस्व
 (11) पिछले तीन वर्ष के दौरान उत्पादन किए गए गौण खनिज के ब्यौरे
 (12) जिले का खनिज मानचित्र
 (13) निम्नलिखित प्ररूप के अनुसार जिले में आशय पत्र के धारकों की उसकी वैधता सहित सूची :-

क्रम सं.	खनिज का नाम	पट्टेदार का नाम	आशय पत्र धारक का पता एवं संपर्क संख्या	आशय पत्र आदेश की संख्या एवं तारीख	आबंटित किए जाने वाले खनन पट्टे का क्षेत्र	आशय पत्र की वैधता	उपयोग (कैप्टिव/ गैर-कैप्टिव)	खनन पट्टे की अवस्थिति (अक्षांश एवं देशांतर)
1	2	3	4	5	6	7	8	9

- (14) जिले में उपलब्ध कुल खनिज भंडार ;
 (15) जिले में उपलब्ध खनिज की क्वालिटी / ग्रेड ;
 (16) खनिज का उपयोग ;
 (17) पिछले तीन वर्षों के दौरान खनिज की मांग और पूर्ति ;
 (18) जिले के मानचित्र पर चिह्नांकित खनिज पट्टे ;
 (19) उस क्षेत्र के ब्यौरे, जहां खनिज पट्टों का समूह है, अर्थात् खनिज पट्टों की संख्या, अवस्थिति (अक्षांश और देशांतर) ;
 (20) जिले में पारिस्थितिकी संवेदनशील क्षेत्र, यदि कोई हो ;
 (21) पर्यावरण (वायु, जल, ध्वनि, मृदा, वनस्पति और प्राणी, भू-उपयोग, कृषि, वन आदि) पर खनन कार्यकलाप का संघात ;
 (22) पर्यावरण पर खनन संघात को कम करने के लिए उपचारात्मक उपाय ;
 (23) खनन किए गए क्षेत्र को पुनः प्राप्त करना (जिले में नियमों और विनियम, प्रस्तावित पुनः प्राप्ति योजना के अनुसार) सर्वोत्तम व्यवहार को पहले ही कार्यान्वित किया गया है ;
 (24) जोखिम निर्धारण एवं आपदा प्रबंधन योजना ;
 (25) जिले में व्यवसायिक सुरक्षा मुद्दों के ब्यौरे (सिलिकोमिस एवं तपेदिक के रोगियों के पिछले पांच वर्ष के डाटा को प्रस्तुत करने की आवश्यकता है) ;
 (26) जिले में पहले ही अनुदत्त पट्टों के संबंध में पौधा रोपण और हरित पट्टी विकास ;
 (27) कोई अन्य सूचना ।

जिला पर्यावरण संघात निर्धारण प्राधिकरण (डीईआईए) जिले में गौण खनिज की किस्म की प्रकृति के आधार पर संबंधित राज्य सरकार के खनिज और भू-विज्ञान विभाग के परामर्श से जिला सर्वेक्षण रिपोर्ट में अतिरिक्त मानकों को सम्मिलित कर सकेगी ।

जिला सर्वेक्षण रिपोर्ट पर्यावरणीय निकासी, रिपोर्टों को तैयार करने और परियोजनाओं के मूल्यांकन के लिए आधार होगी । रिपोर्ट को प्रत्येक पांच वर्ष में एक बार अद्यतन किया जाएगा ।”




[फा. सं. एल-11011/26/2018-आईए-II(एम)]

ज्ञानेश भारती, संयुक्त सचिव

टिप्पण : मूल अधिसूचना भारत के राजपत्र, असाधारण, भाग II, खंड 3, उप-खंड (ii) में सं. का.आ. 1533(अ) तारीख 14 सितंबर 2006 द्वारा प्रकाशित की गई थी और तत्पश्चात् उसे निम्नानुसार संशोधित किया गया :-

1. का. आ. 1949 (अ), तारीख 13 नवंबर, 2006;
2. का. आ. 1737 (अ), तारीख 11 अक्टूबर, 2007;
3. का. आ. 3067 (अ), तारीख 1 दिसंबर, 2009;
4. का. आ. 695 (अ), तारीख 4 अप्रैल, 2011;
5. का. आ. 156 (अ), तारीख 25 जनवरी, 2012;
6. का. आ. 2896 (अ), तारीख 13 दिसंबर, 2012;
7. का. आ. 674 (अ), तारीख 13 मार्च, 2013;
8. का. आ. 2204 (अ), तारीख 19 जुलाई 2013;
9. का. आ. 2555 (अ), तारीख 21 अगस्त, 2013 ;
10. का. आ. 2559 (अ), तारीख 22 अगस्त, 2013;
11. का. आ. 2731 (अ), तारीख 9 सितंबर, 2013;
12. का. आ. 562 (अ), तारीख 26 फरवरी, 2014;
13. का. आ. 637 (अ), तारीख 28 फरवरी, 2014;
14. का. आ. 1599 (अ), तारीख 25 जून, 2014;
15. का. आ. 2601 (अ), तारीख 7 अक्टूबर, 2014;
16. का. आ. 2600 (अ), तारीख 9 अक्टूबर, 2014;
17. का. आ. 3252 (अ), तारीख 22 दिसंबर, 2014;
18. का. आ. 382 (अ), तारीख 3 फरवरी, 2015;
19. का. आ. 811 (अ), तारीख 23 मार्च, 2015;
20. का. आ. 996 (अ), तारीख 10 अप्रैल, 2015;
21. का. आ. 1142 (अ), तारीख 17 अप्रैल, 2015;
22. का. आ. 1141 (अ), तारीख 29 अप्रैल, 2015;
23. का. आ. 1834 (अ), तारीख 6 जुलाई, 2015;
24. का. आ. 2571 (अ), तारीख 31 अगस्त, 2015;
25. का. आ. 2572 (अ), तारीख 14 सितंबर, 2015;
26. का. आ. 141 (अ), तारीख 15 जनवरी, 2016;
27. का. आ. 648 (अ), तारीख 3 मार्च, 2016;
28. का. आ. 2269 (अ) तारीख 1 जुलाई, 2016;
29. का. आ. 2944 (अ), तारीख 14 सितंबर, 2016;
30. का. आ. 3518 (अ) तारीख 23 नवंबर 2016;
31. का. आ. 3999 दिसंबर (अ) तारीख 9 दिसंबर, 2016; और
32. का. आ. 4241 (अ) तारीख 30 दिसंबर, 2016



MINISTRY OF ENVIRONMENT, FOREST AND CLIMATE CHANGE

NOTIFICATION

New Delhi, the 25th July, 2018

S.O. 3611(E).—Whereas by notification of the Government of India in the erstwhile Ministry of Environment and Forest issued *vide* number S.O. 1533(E), dated the 14th September, 2006 published in the Gazette of India, Extraordinary, Part II, Section 3, Sub-section (ii) (hereinafter referred to as the said notification) directions have been given regarding the prior environmental clearance;

And whereas, the Ministry of Environment, Forest and Climate Change has amended the said Notification *vide* S.O. 141 (E) dated 15th January, 2016 wherein the procedure for preparation of District Survey Report for minor mineral has been prescribed;

And whereas, the Hon'ble High Court of Jharkhand at Ranchi in its orders dated the 11th April, 2018 and 19th June, 2018 in W.P. (PIL) No. 1806 of 2015, in the matter of Court on its Own Motion Versus the State of Jharkhand & Others with W.P. (PIL) No. 290 of 2013, in the matter of Hemant Kumar Shilkarwar Versus the State of Jharkhand & Others, has *inter-alia* directed the preparation of District Survey Report for minor minerals other than Sand and Bajri or delegation of the powers for preparation of format of District Survey Report of minor minerals other than sand and bajri to the State Government and/or District Environment Impact Assessment Authority and District Expert Appraisal Committee;

And whereas, the Central Government hereby in the public interest dispense with the requirement of notice under clause (a) of sub-rule (3) of rule 5 of the Environment Protection Rules, 1986,

Now, therefore in exercise of the powers conferred by sub-section (1) and clause (v) of sub-section (2) of section 3 of the Environment (Protection) Act, 1986 (29 of 1986) read with sub-rule (4) of rule 5 of the Environment (Protection) Rules, 1986, the Central Government hereby makes the following further amendments to the notification of the Government of India, in the erstwhile Ministry of Environment and Forests *vide* number S.O. 1533(E), dated the 14th September, 2006, namely: -

In the said notification, for Appendix X, the following shall be substituted, namely: -

“APPENDIX - X

[See paragraph 7 (iii) (a)]


I. PROCEDURE FOR PREPARATION OF DISTRICT SURVEY REPORT FOR SAND MINING OR RIVER BED MINING

The main objective of the preparation of District Survey Report (as per the Sustainable Sand Mining Guideline) is to ensure the following: -

Identification of areas of aggradations or deposition where mining can be allowed; and identification of areas of erosion and proximity to infrastructural structures and installations where mining should be prohibited and calculation of annual rate of replenishment and allowing time for replenishment after mining in that area.

The report shall have the following structure:

- (1) Introduction;
- (2) overview of Mining Activity in the District;
- (3) the List of Mining Leases in the District with location, area and period of validity;
- (4) details of Royalty or Revenue received in last three years;
- (5) detail of Production of Sand or Bajri or minor mineral in last three years;
- (6) process of Deposition of Sediments in the rivers of the District;
- (7) general Profile of the District;
- (8) land Utilization Pattern in the district: Forest, Agriculture, Horticulture, Mining etc.;
- (9) physiography of the District;



[Handwritten signature]

- (10) rainfall: month-wise;
 (11) geology and Mineral Wealth.

In addition to the above, the report shall contain the following:

- (a) District wise detail of river or stream and other sand source;
 (b) District wise availability of sand or gravel or aggregate resources;
 (c) District wise detail of existing mining leases of sand and aggregates.

A survey shall be carried out by the District Environment Impact Assessment Authority with the assistance of Geology Department or Irrigation Department or Forest Department or Public Works Department or Ground Water Boards or Remote Sensing Department or Mining Department etc. in the district.

Drainage system with description of main rivers

S. No.	Name of the River	Area drained (Sq. Km)	% Area drained in the District
(1)			
(2)			

Salient Features of Important Rivers and Streams:


S. No.	Name of the River or Stream	Total Length in the District (in Km)	Place of origin	Altitude at Origin
(1)				
(2)				

Portion of the River or Stream Recommended for Mineral Concession	Length of area recommended for mineral concession (in kilometer)	Average width of area recommended for mineral concession (in meters)	Area recommended for mineral concession (in square meter)	Mineable mineral potential (in metric tonne) (60% of total mineral potential)

Mineral Potential

Boulder (MT)	Bajari (MT)	Sand (MT)	Total Mineable Mineral Potential (MT)

Annual Deposition



✓

S. No.	River or Stream	Portion of the river or stream recommended for mineral concession	Length of area recommended for mineral concession (in kilometer)	Average width of area recommended for mineral concession (in meters)	Area recommended for mineral concession (in square meter)	Mineable mineral potential (in metric tonne) (60% of total mineral potential)
(1)						
(2)						
Total for the District						

A Sub-Divisional Committee comprising of (i) Sub-Divisional Magistrate, (ii) Officers from (a) Irrigation department, (b) State Pollution Control Board or Committee, (c) Forest department, (d) Geology or mining officer shall visit each site for which environmental clearance has been applied for and make recommendation on suitability of site for mining or prohibition thereof.

Methodology adopted for calculation of Mineral Potential:

The mineral potential is calculated based on field investigation and geology of the catchment area of the river or streams. As per the site conditions and location, depth of minable mineral is defined. The area for removal of the mineral in a river or stream can be decided depending on geo-morphology and other factors, it can be 50 % to 60 % of the area of a particular river or stream. For Example, in some hill States mineral constituents like boulders, river born Bajri, sand up to a depth of one meter are considered as resource mineral. Other constituents like clay and silt are excluded as waste while calculating the mineral potential of particular river or stream.

The District Survey Report shall be prepared in the district and its draft shall be placed in the public domain by keeping its copy in Collectorate and posting it on the district's website for twenty-one days. The comments received shall be considered and if found correct, shall be incorporated in the final Report to be finalised within six months by the District Environment Impact Assessment Authority.

The District Survey Report shall form the basis for application for environmental clearance, preparation of reports and appraisal of projects. The Report shall be updated once every five years.


II. PROCEDURE FOR PREPARATION OF DISTRICT SURVEY REPORT OF MINOR MINERALS OTHER THAN SAND MINING OR RIVER BED MINING

The District Survey Report shall be prepared for each minor mineral in the district separately and its draft shall be placed in the public domain by keeping its copy in Collectorate and posting it on district's website for twenty-one days. The comments received shall be considered and if found fit, shall be incorporated in the final Report to be finalised within six months by the DEIAA.

The District Survey Report for minor minerals other than sand mining or River bed mining shall be as per structure mentioned below: -

FORMAT FOR PREPARATION OF DISTRICT SURVEY REPORT FOR MINOR MINERALS OTHER THAN SAND MINING OR RIVER BED MINING

- (1) Introduction;
- (2) overview of Mining Activity in the District;
- (3) general Profile of the District;
- (4) geology of the District;
- (5) drainage of Irrigation pattern;
- (6) land Utilisation Pattern in the District: Forest, Agricultural, Horticultural, Mining etc.;
- (7) surface Water and Ground Water scenario of the district;



✓

- (8) rainfall of the district and climatic condition;
- (9) details of the mining leases in the District as per the following format: -


Sl. No.	Name of the Mineral	Name of the Lessee	Address & Contact No. of Lessee	Mining lease Grant Order No. & date	Area of Mining lease (ha)	Period of Mining lease (Initial)		Period of Mining lease (1 st /2 nd ...renewal)	
						From	To	Form	To
1	2	3	4	5	6	7	8	9	10

Date of commencement of Mining Operation	Status (Working/Non-Working/Temp. Working for dispatch etc.)	Captive/ Non-Captive	Obtained Environmental Clearance (Yes/No), If Yes Letter No with date of grant of EC.	Location of the Mining lease (Latitude & Longitude)	Method of Mining (Opencast/Underground)
11	12	13	14	15	16

- (10) details of Royalty or Revenue received in last three years;
- (11) details of Production of Minor Mineral in last three years;
- (12) mineral Map of the District;
- (13) list of Letter of Intent (LOI) Holders in the District along with its validity as per the following format :-
- (14) total Mineral Reserve available in the District;

Sl. No.	Name of the Mineral	Name of the Lessee	Address & Contact No. of Letter of Intent Holder	Letter of Intent Grant Order No. & date	Area of Mining lease to be allotted	Validity of LoI	Use (Captive/ Non-Captive)	Location of the Mining lease (Latitude & Longitude)
1	2	3	4	5	6	7	8	9

- (15) quality /Grade of Mineral available in the District;
- (16) use of Mineral;
- (17) demand and Supply of the Mineral in the last three years;
- (18) mining leases marked on the map of the district;
- (19) details of the area of where there is a cluster of mining leases viz. number of mining leases, location (latitude and longitude);
- (20) details of Eco-Sensitive Area, if any, in the District;



✓

- (21) impact on the Environment (Air, Water, Noise, Soil, Flora & Fauna, land use, agriculture, forest etc.) due to mining activity;
- (22) remedial Measures to mitigate the impact of mining on the Environment;
- (23) reclamation of Mined out area (best practice already implemented in the district, requirement as per rules and regulation, proposed reclamation plan);
- (24) risk Assessment & Disaster Management Plan;
- (25) details of the Occupational Health issues in the District. (Last five-year data of number of patients of Silicosis & Tuberculosis is also needs to be submitted);
- (26) plantation and Green Belt development in respect of leases already granted in the District;
- (27) any other information.

The District Environment Impact Assessment Authority (DEIAA) based on the nature and type of minor mineral in the District may include the additional parameters in the District Survey Report in consultation with the Department of Mines and Geology of the concerned State Government.


The District Survey Report shall form the basis for application for environmental clearance, preparation of reports and appraisal of projects. The Report shall be updated once every five years”;

[F.No. L-11011/26/2018-IA-II (M)]

GYANESH BHARTI, Jt. Secy.

Note : The principal notification was published in the Gazette of India, Extraordinary, Part II, Section 3, Sub-section (ii) *vide* number S.O. 1533 (E), dated the 14th September, 2006 and subsequently amended by :-

1. S.O. 1949 (E), dated the 13th November, 2006;
2. S.O. 1737 (E), dated the 11th October, 2007;
3. S.O. 3067 (E), dated the 1st December, 2009;
4. S.O. 695 (E), dated the 4th April, 2011;
5. S.O. 156 (E), dated the 25th January, 2012;
6. S.O. 2896 (E), dated the 13th December, 2012;
7. S.O. 674 (E), dated the 13th March, 2013;
8. S.O. 2204 (E), dated the 19th July 2013;
9. S.O. 2555 (E), dated the 21st August, 2013;
10. S.O. 2559 (E), dated the 22nd August, 2013;
11. S.O. 2731 (E), dated the 9th September, 2013;
12. S.O. 562 (E), dated the 26th February, 2014;
13. S.O. 637 (E), dated the 28th February, 2014;
14. S.O. 1599 (E), dated the 25th June, 2014;
15. S.O. 2601 (E), dated the 7th October, 2014;
16. S.O. 2600 (E), dated the 9th October, 2014;
17. S.O. 3252 (E), dated the 22nd December, 2014;
18. S.O. 382 (E), dated the 3rd February, 2015;
19. S.O. 811 (E), dated the 23rd March, 2015;
20. S.O. 996 (E), dated the 10th April, 2015;



21. S.O. 1142 (E), dated the 17th April, 2015;
22. S.O. 1141 (E), dated the 29th April, 2015;
23. S.O. 1834 (E), dated the 6th July, 2015;
24. S.O. 2571 (E), dated the 31st August, 2015;
25. S.O. 2572 (E), dated the 14th September, 2015;
26. S.O.141 (E), dated the 15th January, 2016;
27. S.O.648 (E), dated the 3rd March, 2016;
28. S.O. 2269 (E) dated the 1st July, 2016;
29. S.O. 2944 (E) dated the 14th September, 2016;
30. S.O. 3518 (E) dated the 23rd November 2016;
31. S.O. 3999 (E) dated the 9th December, 2016; and
32. S.O. 4241 (E) dated the 30th December, 2016.



RAKESH
SUKUL

Digitally signed by RAKESH
SUKUL
Date: 2018.07.26 18:53:39
+05'30'

A handwritten signature in blue ink, consisting of a stylized 'R' followed by a horizontal line and a diagonal stroke.